













nazwa punktu	wys. n.p.m.	kolor szlaku	różnica wys. etapu	długość etapu	czas etapu	przewyższenie na trasie	długość trasy	czas trasy
Chochołowska Dol. (Siwa Polana)	907 m n.p.m.		0 m	0.00 km	0:00	0 m	0.00 km	0:00
Chochołowska Dol. (Pol. pod Jaworki)	1002 m n.p.m.		95 m ↑	4.23 km	1:05	95 m	4.23 km	1:05
Leśniczówka Chochołowska (powyżej)	1037 m n.p.m.		35 m ↑	1.05 km	0:20	130 m	5.28 km	1:25
Chochołowska Dol. (Pol. Trzydniówka)	1081 m n.p.m.		44 m ↑	0.62 km	0:15	174 m	5.90 km	1:40
Trzydniwiański Wierch	1765 m n.p.m.		684 m ↑	2.76 km	2:15	858 m	8.66 km	3:55
Kończysty Wierch	2002 m n.p.m.		237 m ↑	1.51 km	1:00	1095 m	10.17 km	4:55
Trzydniwiański Wierch	1765 m n.p.m.		237 m ↓	1.51 km	0:45	1095 m	11.68 km	5:40
Schronisko na Chochołowskiej Polanie	1148 m n.p.m.		617 m ↓	5.23 km	1:50	1095 m	16.91 km	7:30
Chochołowska Dol. (Pol. Trzydniówka)	1081 m n.p.m.		67 m ↓	1.39 km	0:20	1095 m	18.30 km	7:50
Leśniczówka Chochołowska (powyżej)	1037 m n.p.m.		44 m ↓	0.62 km	0:10	1095 m	18.92 km	8:00
Chochołowska Dol. (Pol. pod Jaworki)	1002 m n.p.m.		35 m ↓	1.05 km	0:15	1095 m	19.97 km	8:15
Chochołowska Dol. (Siwa Polana)	907 m n.p.m.		95 m ↓	4.23 km	1:00	1095 m	24.20 km	9:15